






- 1 Obecný úrad, kultúrny dom
- 2 Nákupné stredisko (návrh)
- 3 Požiarna zbrojnica, obchod (návrh na premiestnenie v lokalite č.9 a možné umiestnenie v lokalite č.5)
- 4 Kostol rímskokatolícky sv. Demárka
- 5 Materská škola (návrh na rekonštrukciu)
- 6 Dom smútku
- 7 Obchody, služby
- 8 Obchody, služby
- 9 Požiarna zbrojnica
- 10 Dom opatrovateľskej služby
- 11 Tenisové ihrisko - fadová (návrh na rekonštrukciu - sociálne zariadenia, bufet)
- 12 Futbalové ihrisko (návrh na rekonštrukciu - existujúceho zázemia)
- 13 Obchody, služby
- 14 Bývalý mlyn (návrh na rekonštrukciu - bowling a pod.)
- 15 Obchody a služby pri športovom areáli (bowling a pod.)
- 16 Letné kúpalisko so zázemím zariadenia, bufet, príp. ubytovanie turistov
- 17 Nezávadná výroba v napríklad pekárne a pod.)
- 18 Regulačná stanica plynu
- 19 Hospodársky dvor (návrh rozdelenia na menšie subjekty)
- 20 Vodojem
- 21 Vodojem
- 22 Bývanie, rekreácia a občianska vybavenosť (ubytovanie turistov, príp. bufet)
- 23 Bývanie a rekreácia (ubytovanie turistov, príp. bufet)
- 24 Bývanie a rekreácia (ubytovanie turistov, príp. bufet)
- 25 Obchody, služby
- 26 Obchody, služby
- 0 Navrhované objekty, respektíve lokality

LEGENDA :

-  Verejnoprospešné stavby v uličnom profile
-  Verejnoprospešné stavby určené pre verejnoprospešné služby
-  Zrušenie verejnoprospešných stavieb
-  Zmena hranice zastaviteľnosti obce
-  Zrušenie navrhovanej hranice zastaviteľnosti obce v schválenom ÚPN-O

LEGENDA OBJEKTOV:

- 9 - Zmena lokalizácie požiarnej zbrojnice (v lokalite č.5) - plocha č. 9 navrhovaná v schválenom ÚPN sa mení na bývanie s ubytovaním turistov
- 10 - Zmena lokalizácie Domova dôchodcov (príp. DSS) - plocha č.10 navrhovaná v schválenom ÚPN sa mení na bývanie s ubytovaním turistov
- 14,15 - Zmena z návrhu na občiansku vybavenosť na pôvodnú funkciu celého pozemku - bývanie
- 16 - Zmena funkcie z letného kúpaliska so zázemím na lokalitu bývania v bytových domoch
- 18 - Zmena využitia plochy v blízkosti regulačnej stanice plynu z verejnej zelene na občiansku vybavenosť so zeleňou
- 27 - ČOV (čistiareň odpadových vôd)
- 28 - Dom ľudových tradícií (zrekonštruovaný objekt)

| | | |
|--|---|---------|
| NÁZOV DOKUMENTÁCIE : | ZMENY A DOPLNKY ÚZEMNÉHO PLÁNU OBCE LIPOVNÍK | |
| OBSTARÁVATEĽ : | Obec Lipovník | |
| PROJEKTANT : | Ing. arch. M. Šimková, autorizovaný architekt | |
| MIERKA : | DÁTUM : | FORMÁT: |
| M = 1: 10 000 | Jún 2012 | 2 x A4 |
| NÁZOV VÝKRESU : | Č. PRÍLOHY : | |
| SCHÉMA VEREJNOPROSPEŠNÝCH STAVIEB A URČENIE ČASTÍ OBCE S POTREBOU SPRACOVANIA ÚPN- ZÓNY | 1 | |